

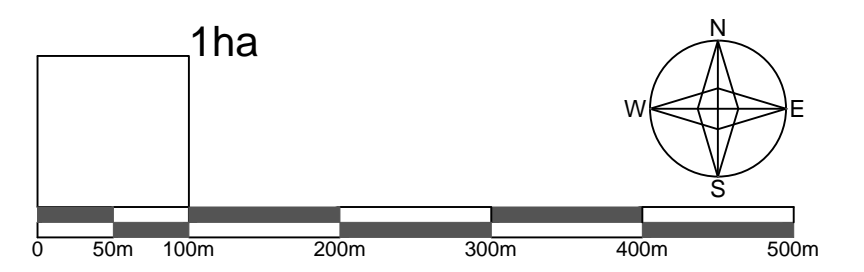
GRAĐEVINSKA PODRUČJA - POVRŠINE ZA RAZVOJ I UREĐENJE NASELJA		
izgrađeno	neizgrađeno	
uređeno / neuređeno	uređeno / neuređeno	
		MJEŠOVITA PRETEŽNO STAMBENA NAMJENA
		UGOSTITELJSKO-TURISTIČKA NAMJENA T1n - hotel
		POSLOVNA NAMJENA K1n - pretežno uslužna djelatnost
		JAVNA I DRUŠTVENA NAMJENA D8 - vatrogasni dom
		SPORTSKO REKREACIJSKA NAMJENA R1n - rekreacija
		JAVNE ZELENE POVRŠINE
		ZAŠTITNE ZELENE POVRŠINE
		GROBLJE

GRAĐEVINSKA PODRUČJA - POVRŠINE ZA RAZVOJ I UREĐENJE IZVAN NASELJA		
izgrađeno	neizgrađeno	
uređeno / neuređeno	uređeno / neuređeno	
		UGOSTITELJSKO-TURISTIČKA NAMJENA T1 - hotel

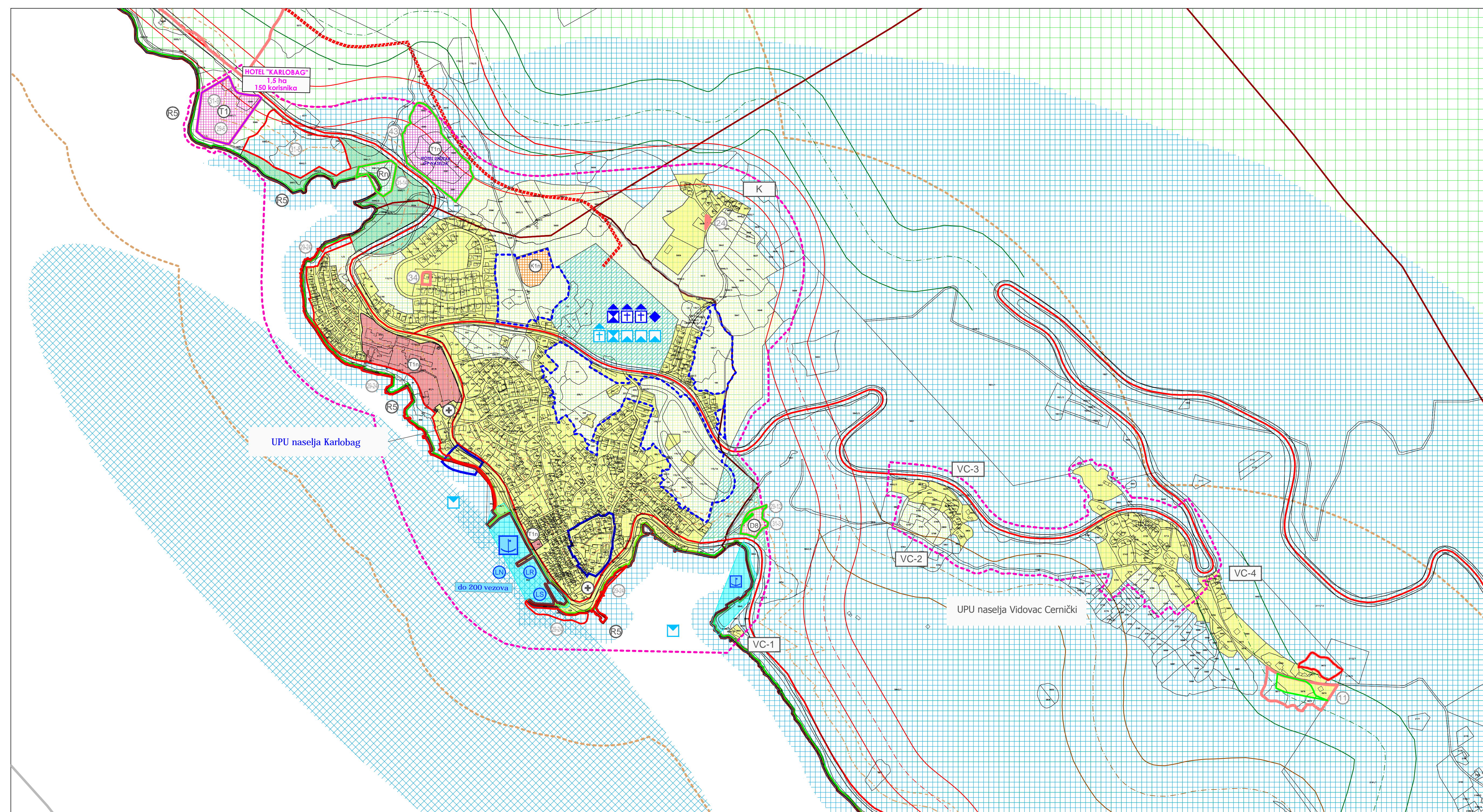
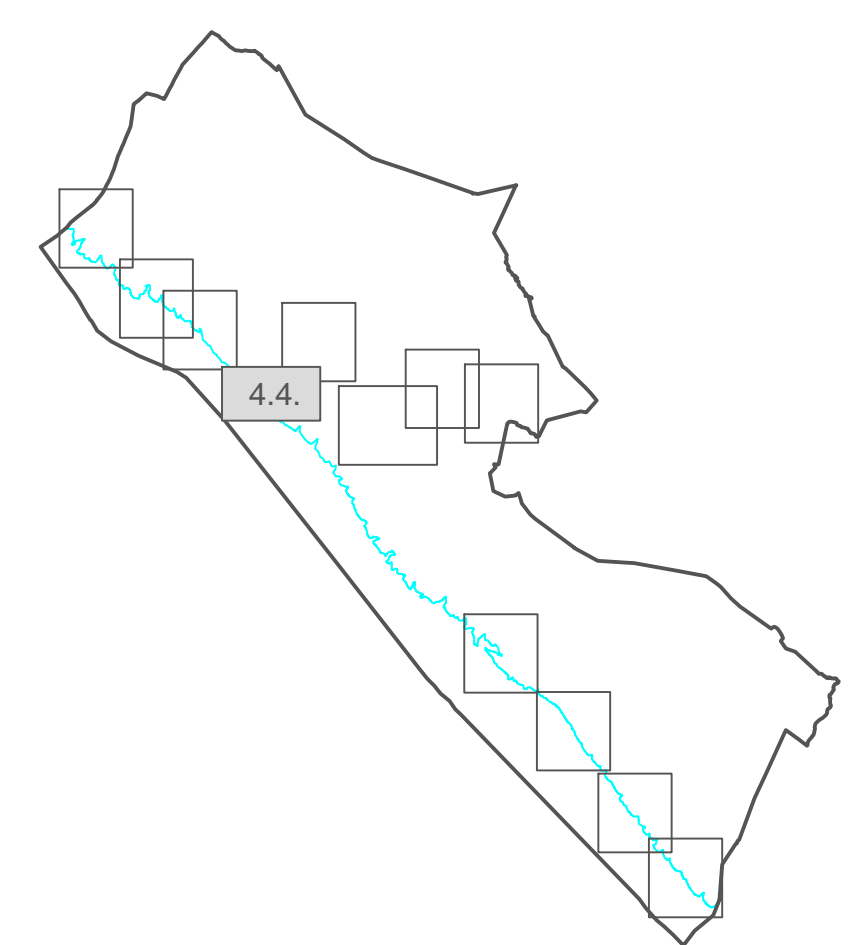
UVJETI KORIŠTENJA I ZAŠTITE PROSTORA		
ZAŠTIĆENI DIJELOVI PRIRODE		
registrirano	evidentirano	
		PARK PRIRODE
GRADITELJSKA BAŠTINA		
ARHEOLOŠKA BAŠTINA		
		ARHEOLOŠKO PODRUČJE
		HIDROARHEOLOŠKO PODRUČJE
		PODMORSKI POJEDINAČNI LOKALITET
		KOPNENI POJEDINAČNI LOKALITET
POVIJESNA GRADITELJSKA CJELINA		
		GRADSKO NASELJE
POVIJESNI SKLOP I GRAĐEVINA		
		GRADITELJSKI SKLOP
		SAKRALNA GRAĐEVINA

MEMORIJALNA BAŠTINA		
registrirano	evidentirano	
		SPOMEN (MEMORIJALNI) OBJEKT
INFRASTRUKTURNI SUSTAVI I MREŽE		
POMORSKI PROMET		
postojeće	planirano	
		MORSKA LUKA ŽUPANIJSKOG ZNAČAJA
		MORSKA LUKA LOKALNOG ZNAČAJA
		MORSKA LUKA ZA POSEBNE NAMJENE LR - ribarstvo; LN - nautički turizam; LS - sport
		LUČKO PODRUČJE
CESTOVNI PROMET		
postojeće	planirano	
		KORIDOR CESTE DRŽAVNOG ZNAČAJA
		BICIKLISTIČKA STAZA

II. IZMJENE I DOPUNE PPUO KARLOBAG	
GRAĐEVINSKA PODRUČJA - POVRŠINE ZA RAZVOJ I UREĐENJE NASELJA	
	ZAHTJEV ZA IZMJENU PPUO
	REDNI BROJ ZAHTJEVA
	PROŠIRENJE GRAĐEVINSKOG PODRUČJA PREMA ZAHTJEVU
	PROMJENA NAMJENE POSTOJEĆEG GRAĐEVINSKOG PODRUČJA
	SMANJENJE GRAĐEVINSKOG PODRUČJA
MJERE PROVEDBE PLANA	
	URBANISTIČKI PLANOV I UREĐENJA NA SNAZI
	UKIDANJE OBAVE IZRADE URBANISTIČKOG PLANA UREĐENJA



HEMA LISTOVA



GRANICE

- GRANICA NASELJA KOJA SE KORIGIRA
- GRANICA NASELJA PREMA DGU
- GRANICA ZAŠTIĆENOG OBALNOG POJASA (ZOP) 1000m od obale (na kopnu), 300m od obale (na moru)
- GRANICA 100m - OGRANIČENJA ZA GRAĐENJE U ZOP-U
- GRANICA 70m - OGRANIČENJA ZA GRAĐENJE U ZOP-U
- GRANICA POMORSKOG DOBRA

LIČKO-SENJSKA ŽUPANIJA		OPĆINA KARLOBAG
Naziv prostornog plana: II. IZMJENE I DOPUNE PROSTORNOG PLANA UREĐENJA OPĆINE KARLOBAG prijedlog plana za ponovnu javnu raspravu		
Naziv kartografskog prikaza: KARLOBAG; VIDOVAC CESARIČKI		
broj kartografskog prikaza: 4.4.	Mjerilo kartografskog prikaza: 1 : 5 000	
Odluka Općinskog vijeća o izradi II. izmjena i dopuna Prostornog plana uređenja Općine Karlobag; Županijski planirani Ličko-senjske županije br. 17/17	Odluka Općinskog vijeća o donošenju II. izmjena i dopuna Prostornog plana uređenja Općine Karlobag; Županijski planirani Ličko-senjske županije	
Javna rasprava objavljena u listu: "Novi list" od 15. 12. 2020. do 12. 2020. "Novi list" od 17. 02. 2021.	Javna uvid odžan: od 17. 02. 2020. do 18. 01. 2021. od 22. 02. 2021. do 03. 03. 2021.	
Pečat tijela odgovornog za provođenje javne rasprave:	Odgovorna osoba za provođenje javne rasprave:	
M.P.	Ivan Tomljenović	
Majšnje na konačni prijedlog plana prema članku 107. Zakona o prostornom uređenju (NN153/13, 65/17, 114/18, 39/19 i 68/19):		
Pravna osoba koja je izradila Elaborat:		
Arhitektonski Atelier Deset d.o.o. za arhitekturu i urbanizam	Zagreb	
Pečat pravne osobe koja je izradila Elaborat:	Odgovorna osoba:	
M.P.	Ivan Mučko ovlašten arhitekt urbanist	
Stručni tim u izradi plana:		
Jasna Jurać mag.ing.arch., ovl.arh.urb. Ines Blandžić Arbutina dipl.jur.	David Cvetko dipl.ing.agr. Viktor Čar dipl.ing.grad.	
Pečat Općinskog vijeća:	Predsjednik Općinskog vijeća:	
M.P.	Mate Bačić	
Istovjetnost prostornog plana s izvornikom ovjerava:	Pečat nadležnog tijela:	
	M.P.	